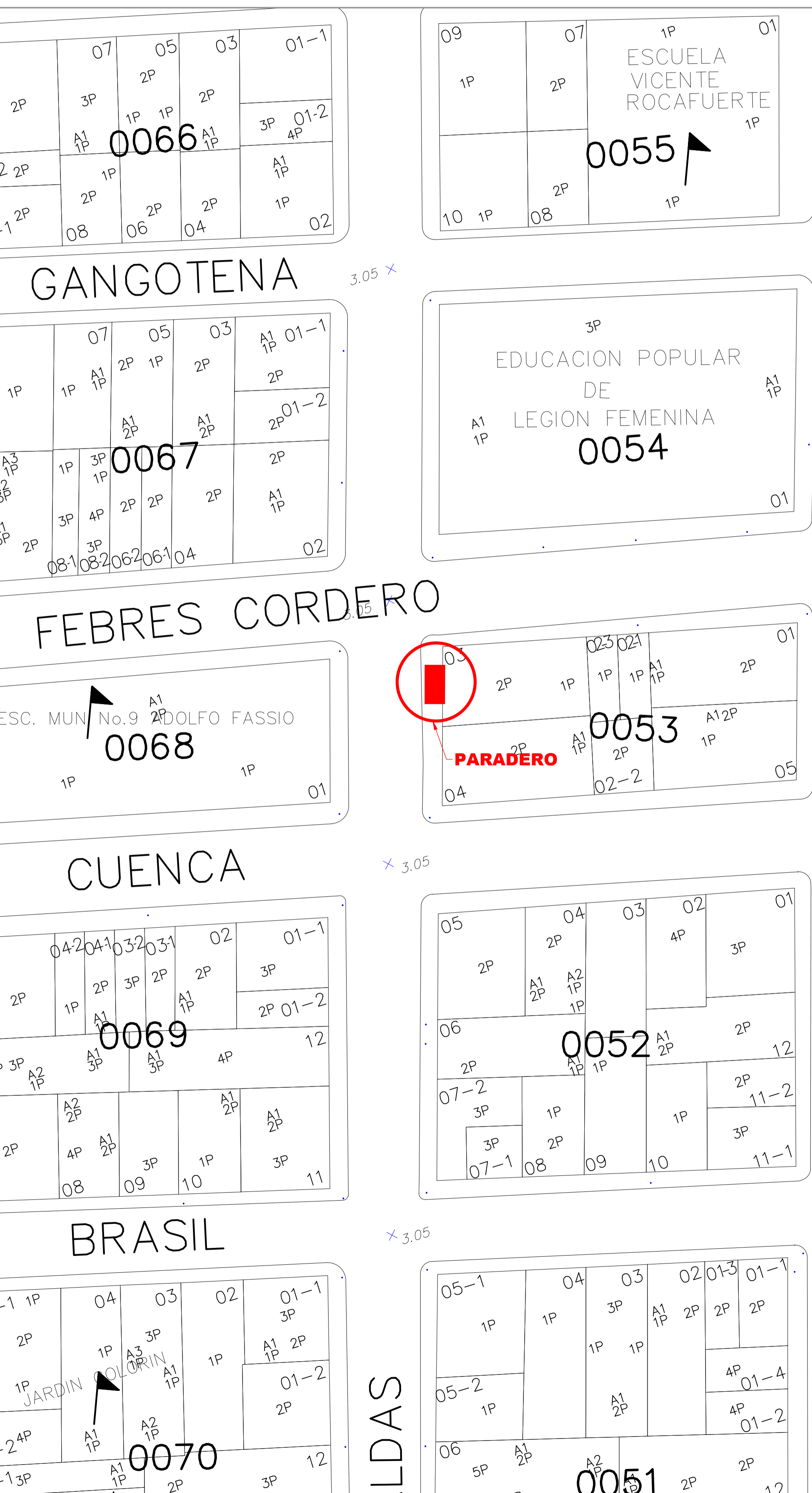
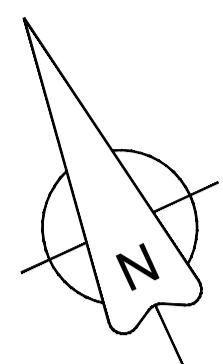


UBICACIÓN DE PARADEROS DE TRANSPORTE PÚBLICO DE LA CIUDAD DE GUAYAQUIL

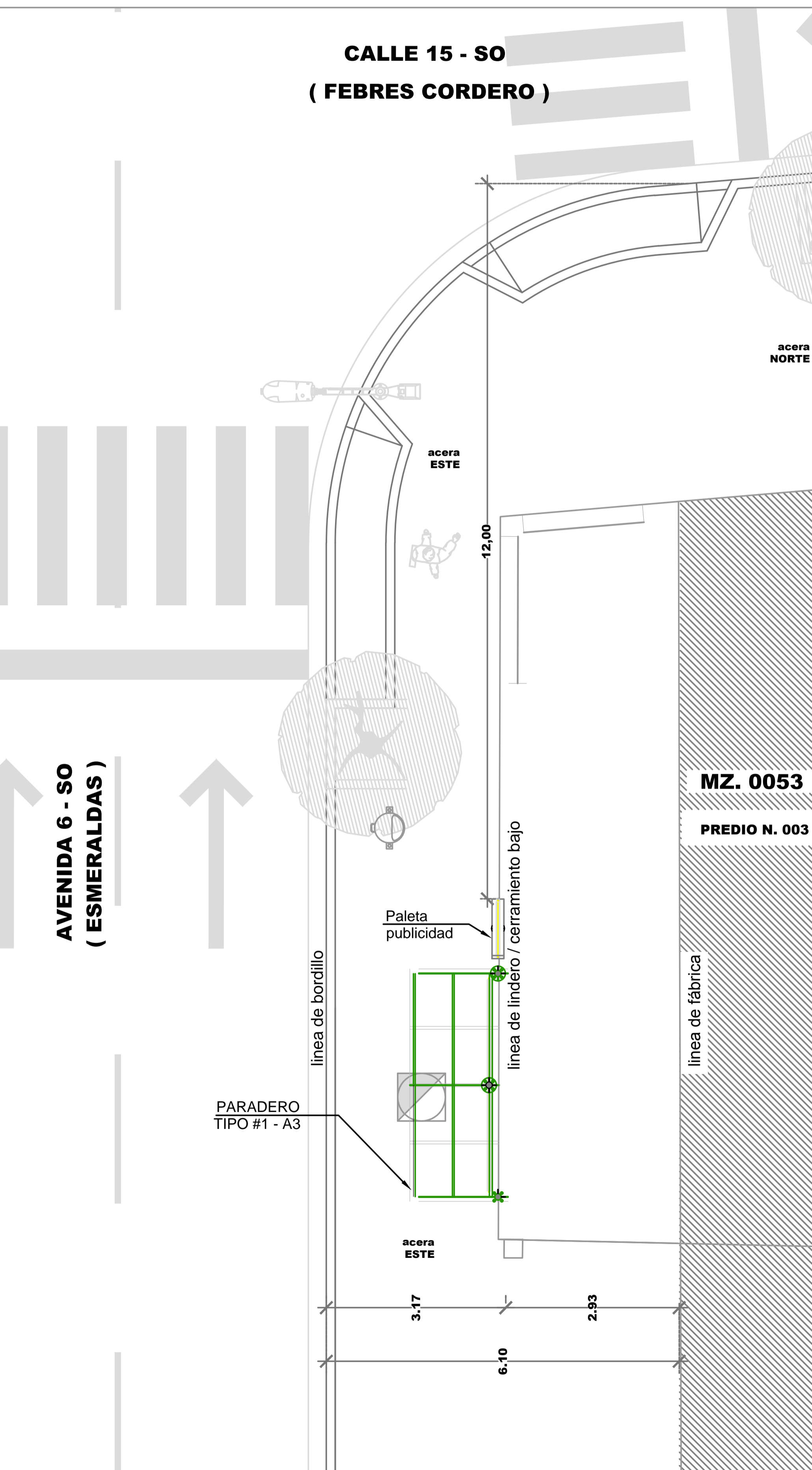
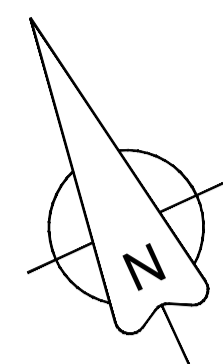
UBICACIÓN MAPA CATASTRAL

ESCALA 1 : 1000



PLANTA

ESCALA 1 : 100



REG. FOTOGRÁFICO



DATOS

CODIGO DEL PARADERO: 08-0053-003-0000-0-0-102
IRECCIÓN: AV. 6-SO (ESMERALDAS) Y CALLE 15-SO (FEBRES CORDERO)
ACERA: ESTE

ESTE PLANO ES PROPIEDAD DE LA M.I. MUNICIPALIDAD DE GUAYAQUIL

<p>M.I. MUNICIPALIDAD DE GUAYAQUIL <small>GOBIERNO MUNICIPAL DE GUAYAQUIL</small></p>	<p>Guayaquil JAIME NEBOT ALCALDE <small>ADMINISTRACIÓN 2014 - 2015</small></p>	<p>DIRECCIÓN DE URBANISMO, AVALÚOS Y ORDENAMIENTO TERRITORIAL <small>SUBDIRECCIÓN DE PROYECTOS ESPECÍFICOS</small></p>	<p>ATM <small>ALTERNATIVA DE TRANSPORTE MUNICIPAL</small> EMPRESA PÚBLICA MUNICIPAL DE TRANSPORTE DE GUAYAQUIL DIRECCIÓN DE PLANIFICACIÓN DE TRÁNSITO</p>
<p>AB. ANDRÉS ROCHE GERENTE GENERAL EPMT</p>		<p>PROYECTO: MOBILIARIO URBANO PARADEROS DENTRO DE LA CIUDAD DE GUAYAQUIL</p>	
<p>EQUIPO DE ESTUDIO: ARQ. CESAR CALLE ARQ. ALEXANDRA MORÁN</p>		<p>ESCALA: INDICADAS FECHA: SEPTIEMBRE DEL 2016 DIBUJO: JAVIER CALLE PIA RABASCALL ARCHIVO: D:_DATOS 2016\PARADEROS 2016\ ESMERALDAS\ paradero-Esmeraldas-lamina 100-105.dwg</p>	<p>LAMINA: 102</p>
<p>ING. FERNANDO AMADOR DIRECTOR DE TRANSPORTE PÚBLICO EPMT</p>		<p>ARQ. JOSÉ MIGUEL RUBIO JAÉN DIRECTOR DE URBANISMO, AVALÚOS Y ORDENAMIENTO TERRITORIAL</p>	
<p>ING. FERNANDO NAVAS DIRECTOR DE TRANSITO EPMT</p>		<p>ARQ. GINO MERA GILER SUBDIRECTOR DE PROYECTOS ESPECÍFICOS</p>	